

三角広場 ACCESS MAP

都庁前駅 A6出口 (都営大江戸線)

新宿駅 西口 (JR線 他)

西新宿駅 (東京メトロ丸ノ内線)

歩行者専用地下道2号線 (タイムズ・アベニュー)

※地図上の1▶印は、写真の方向を示しています。

西新宿駅

【通行可能時間】6:00~23:00



改札を出た正面、みずほ銀行ATM横の通路で都庁方面へ。




30mほど進んだ先の右手、天井が緑色の下り階段を進みます。(タイムズ・アベニュー)




道なりに約300m (5分以上)、広い空間に出ます。E3出口横の通路をさらに進みます。



100mほど進んだ左側、新宿住友ビルの入口C5からビル内へ。



自動扉を抜け通路を右手に直進。



自動扉を抜け左手のエスカレーターへ。



エスカレーターで1Fへ上がり5へ合流。

- 西新宿駅からのルート
- 都庁前からのルート
- 新宿駅からのルート



都庁前駅



改札を出てすぐ右へ。




またすぐに右へ曲るとA6出口へつながる通路です。



50mほど進んだ左手が新宿住友ビル直結のA6出口です。



A6 右手のエスカレーターで1Fへ上がり5へ合流。



地下道を抜けて100mほど直進し、右手の階段を上ると新宿住友ビルの入口がございます。



300mほど地下道を直進。モード学園コクーンタワー、新宿センタービルを通過。



「新宿の目」のオブジェの前を通り動く歩道のある地下道を都庁方面へ進みます。



改札を背に正面のロータリーを右回りに迂回します。



JR新宿駅西口改札から西口地下広場へ出ます。